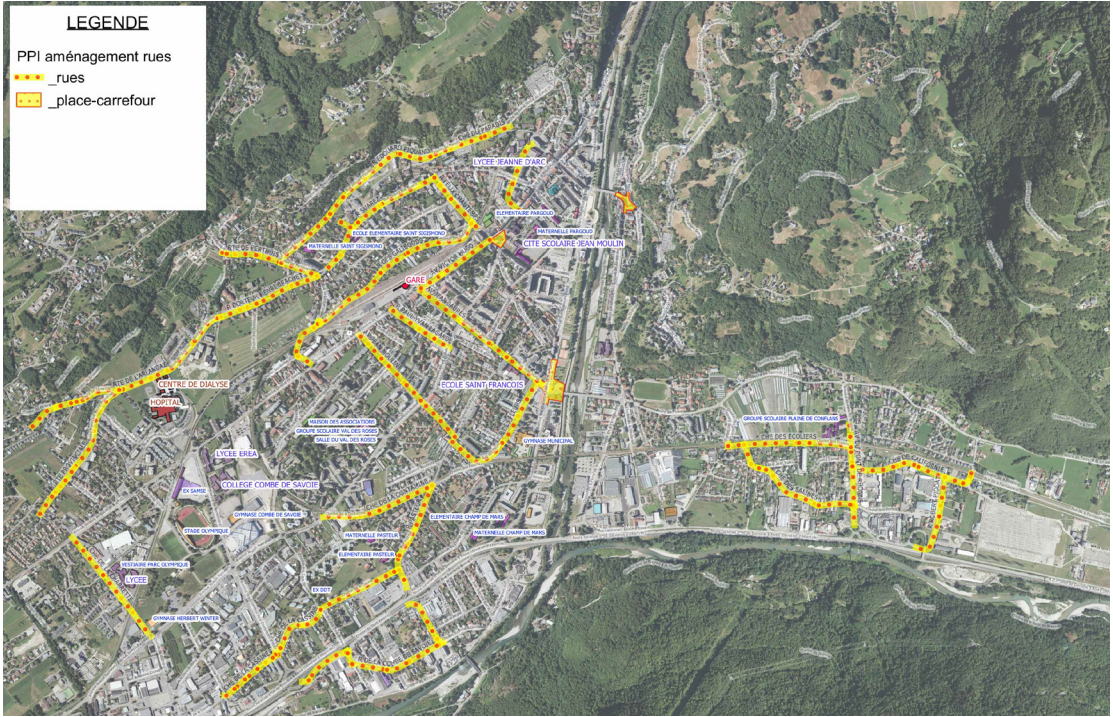
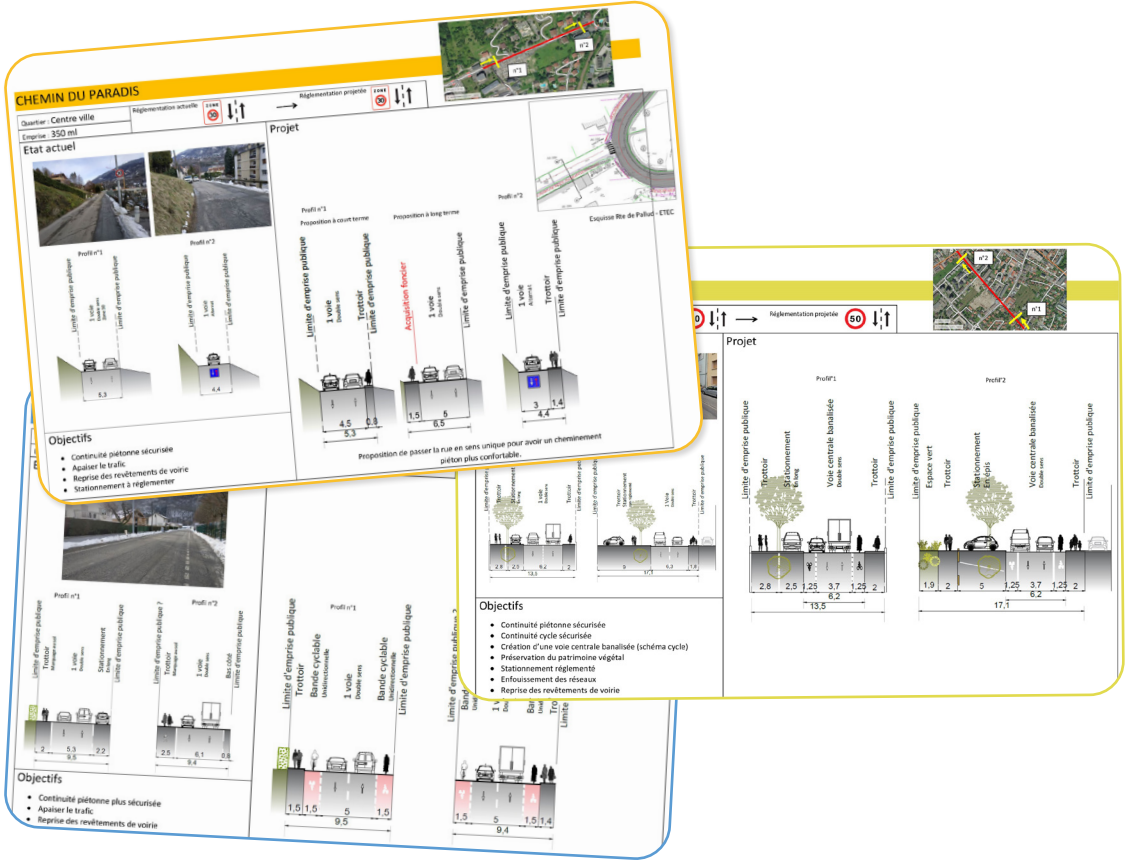


PROGRAMME PLURIANNUEL D'AMÉLIORATION ET DE SÉCURISATION DE CERTAINES RUES ET ESPACES PUBLICS D'ALBERTVILLE | 73

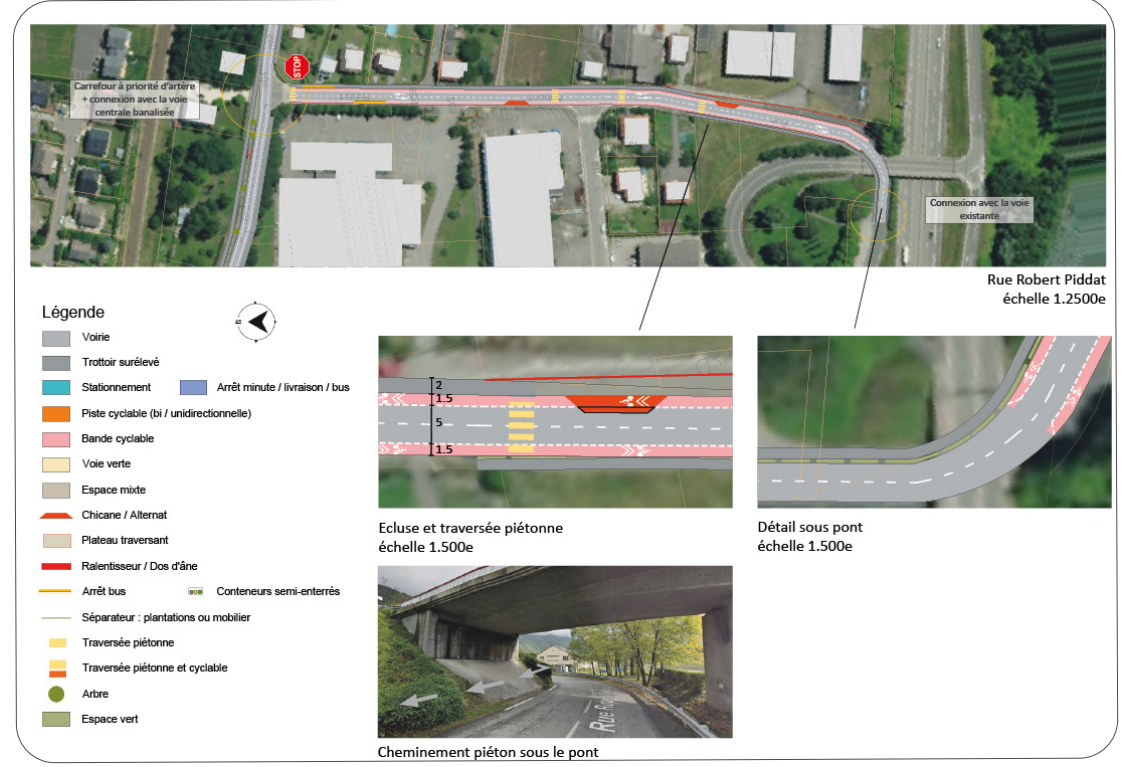
Rues et espaces publics concernés par l'étude ▼



Élaboration de fiches diagnostic/projet par secteur et rue ▼



Extraits de propositions de solutions d'aménagement par rue ▼



MAÎTRE D'OUVRAGE

Communauté d'Albertville (73)

Contact : Mairie - 04.79.10.43.00

DESCRIPTIF MISSION / PROJET

La ville d'Albertville possède un réseau routier d'environ 200km qui se trouve aujourd'hui dans un état très variable, avec des secteurs passablement dégradés, peu aménagés pour les piétons et les cycles et parfois sans stationnements dédiés.

Aujourd'hui la commune d'Albertville souhaite pouvoir programmer des travaux sur les rues de certains secteurs de manière sécurisée, intelligente et coordonnée, de façon à ramener de la "nature en ville" en utilisant la voirie comme support de végétalisation de la ville et en améliorant l'image des entrées de la commune.

Pour ce faire elle a souhaité se faire aider afin d'établir un Plan Pluriannuel d'Aménagement pour la maintenance, la sécurisation, l'amélioration et la requalification des rues et des espaces publics sur huit périmètres d'études pour la période 2021-2025.

INFOS PROJET

Mission | Études d'aménagement d'espaces publics urbains

Date | 2020 - 2021

Équipe | A(MO)TTITUDE (programmation) ARTER (paysage) OTE Ingénierie (VRD)

Resp. de l'étude ARTER | P. COLIN

Montant mission ARTER | 12 900 €HT

ARTER
paysage | urbanisme | mobilité

