


ÉTUDE SUR LES MOBILITÉS ET LE STATIONNEMENT DANS LE CENTRE-VILLE DE BLETTERANS | 39

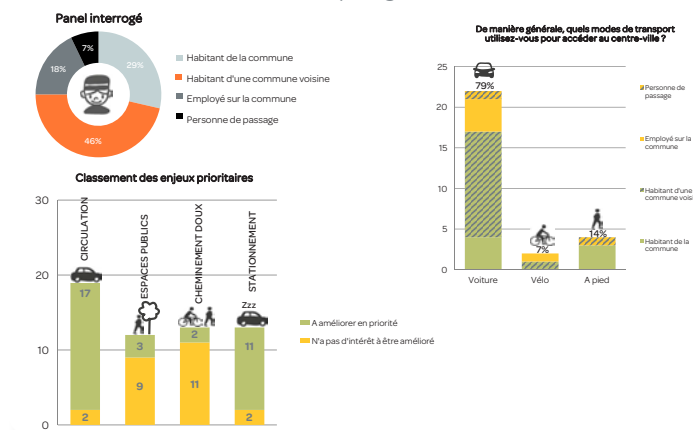
Pôles générateurs du centre-ville ▼



Une grande réserve de capacité de l'offre de stationnement ▼



Enquête interview, en complément des enquêtes de stationnement et de comptage



MAÎTRE D'OUVRAGE

Commune de Bletterans (39)

DESCRIPTIF MISSION / PROJET

Suite à un Appel à Manifestation d'Intérêt revitalisation Centre-Bourg auquel a répondu le Pays Lédonien, une réflexion a été engagée sur quatre bourgs centres de ce territoire. Parmi eux figure la commune de Bletterans. Lors de la phase diagnostic pilotée par le bureau d'étude Urbicand, des ateliers participatifs avec les habitants de la commune ont été menés et ont permis de faire ressortir l'existence d'enjeux liés à l'amélioration des conditions de mobilité (stationnement, circulation...) à l'échelle du centre-ville.

Aussi, afin de répondre à ces enjeux spécifiques, la commune de Bletterans a engagé en parallèle de l'AMI centre-Bourg une étude de circulation et de stationnement.

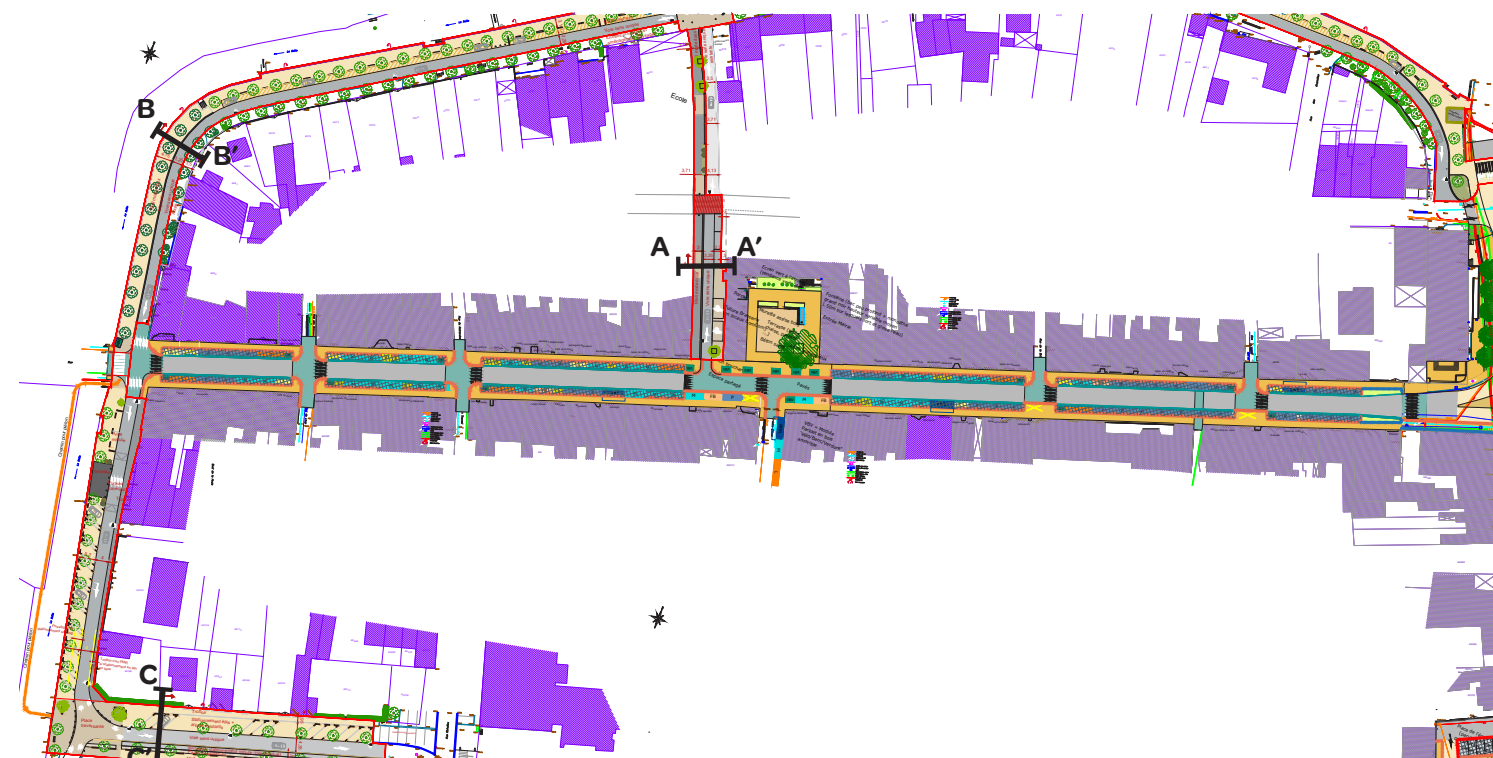
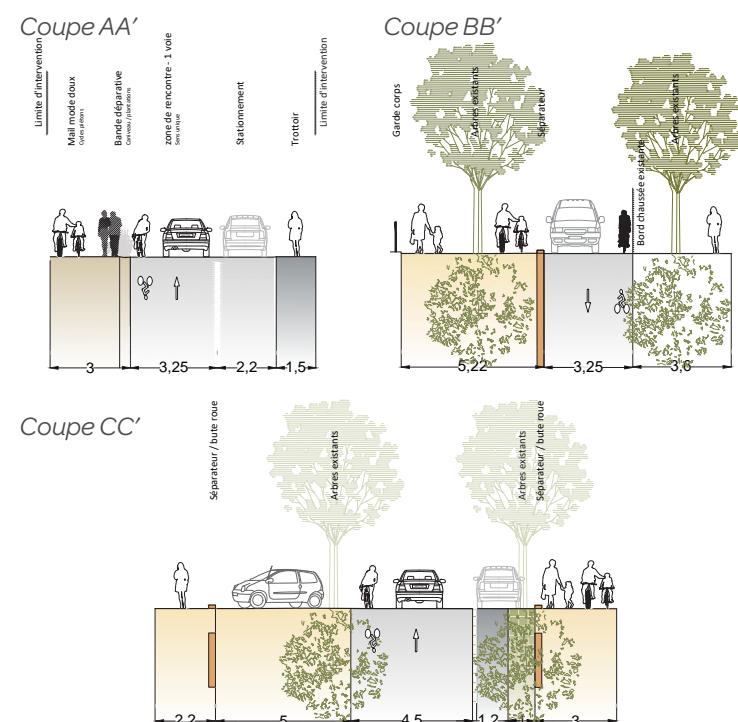
A travers la réalisation de relevés de terrain, de comptages et d'une enquête de rotation, cette étude permettra la réalisation d'un diagnostic territorial mettant en avant les forces et faiblesses du territoire.

A partir du constat effectué et des orientations souhaitées par les élus de la commune, plusieurs scénarios contrastés seront élaborés, l'objectif étant de pouvoir en sélectionner un qui sera détaillé, phasé et estimé financièrement.

Concept global des scénarios proposés ▼



Profil et esquisse d'aménagement ▼



INFOS PROJET

Mission | Étude d'organisation des mobilités et/ou du stationnement

Date | 2018

Équipe | ARTER (mobilité, paysage)

Resp. de l'étude ARTER | L.BADIER

Montant mission ARTER | 16 718 €HT

ARTER
paysage | urbanisme | mobilité

