


AMÉNAGEMENT DES SENTIERS DU SITE ENS DE LA PLAINE DU FIER | 74

Esquisse - Investigations de terrain et analyse des potentiels du site permettant de définir un tracé de parcours pertinent, sécurisé et adapté à un usage familial ▼



MAÎTRE D'OUVRAGE

**Communauté de Communes des vallées de Thônes /
Département de la Haute-Savoie (74)**
*Contact : Eddy THOVEX, DST de la CCVT - 06 71 27 41 02
ou Béatrice FEL, Responsable Unité Espaces Naturels
Sensibles au CD74 - 04 50 33 58 98*

DESCRIPTIF MISSION / PROJET

La plaine du Fier est un Espace Naturel Sensible départemental composé de 60 ha de forêt alluviale en bordure du lit du Fier, accueillant une faune et une flore riches adaptées à ces conditions de vie particulières.

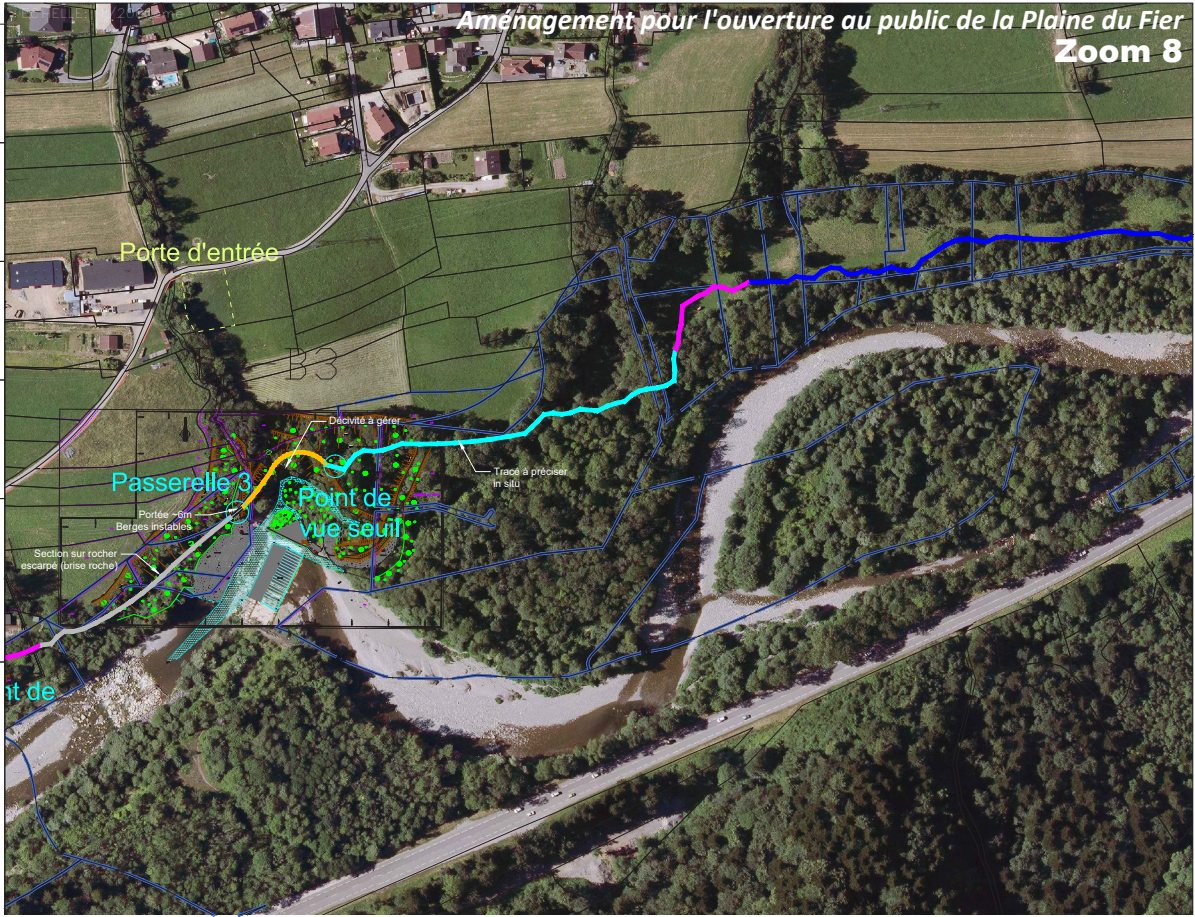
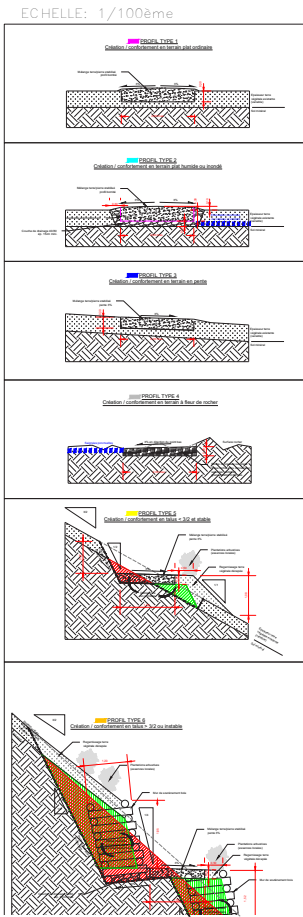
Ces caractéristiques fond de la Plaine du Fier un milieu naturel d'une grande richesse et un lieu de découverte et d'observation apprécié de tous. Un réseau de sentiers existants permet déjà de découvrir le site et ses qualités paysagères et environnementales. La mission de maîtrise d'oeuvre confiée à ARTER consiste à proposer un projet de mise en valeur visant à aménager des cheminements de découverte et matérialiser des portes d'entrée de site pour accueillir au mieux les visiteurs et éviter ainsi leur dispersion sur cet espace sensible. Les aménagements proposés concilient mise en valeur du site et préservation du caractère naturel de cet espace et du fonctionnement morpho-dynamique du Fier.

Plusieurs passerelles sont créées pour traverser les différents cours d'eau qui parcourent le site. Certaines sections du sentier, contraintes par la topographie des lieux, sont aménagées à l'aide de soutènements bois végétalisés ou empierrés permettant de s'intégrer au mieux à l'environnement naturel du site.

INFOS PROJET

Mission | Maîtrise d'œuvre en paysage naturel
Date | 2020
Équipe | ARTER (paysage) - SAGE environnement (hydraulique)
Resp. de l'étude ARTER | P. COLIN
Montant mission ARTER | 38 000 €HT
Montant travaux | 450 000 €HT
Étendue projet | 9 km de long

Projet - Déclinaison du parcours en différentes sections types à aménager ou valoriser ▼



Photos des aménagements réalisés ▼

