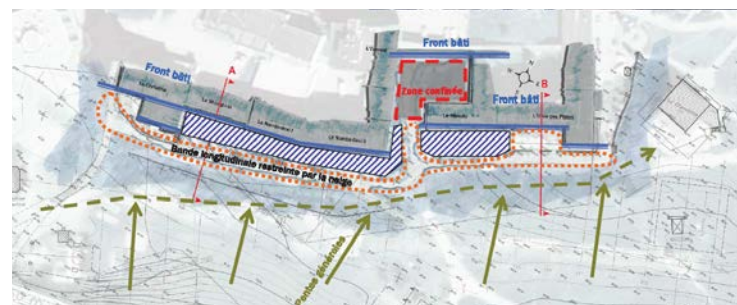
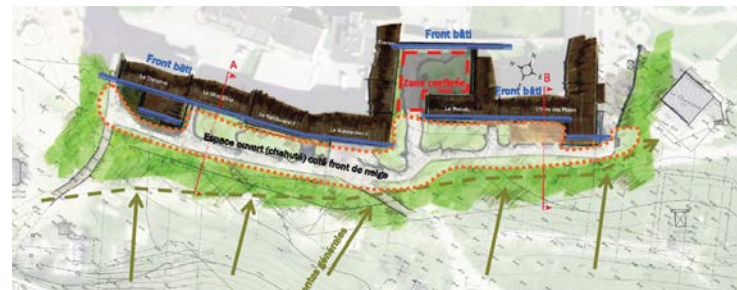


# ÉTUDE D'AMÉNAGEMENT DU FRONT DE NEIGE DE LA STATION PLAGNE CENTRE | 73

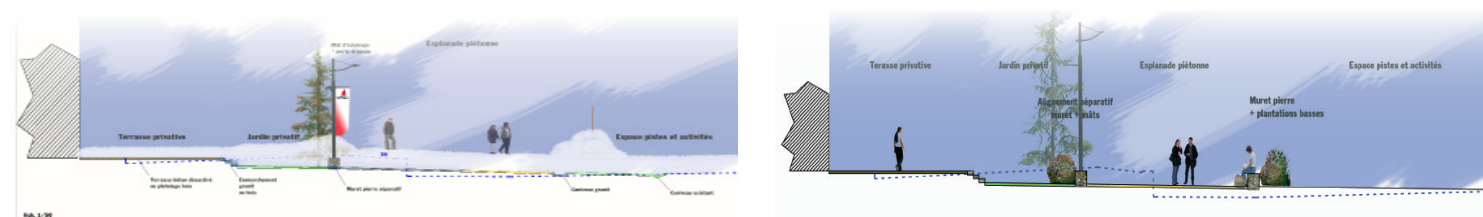
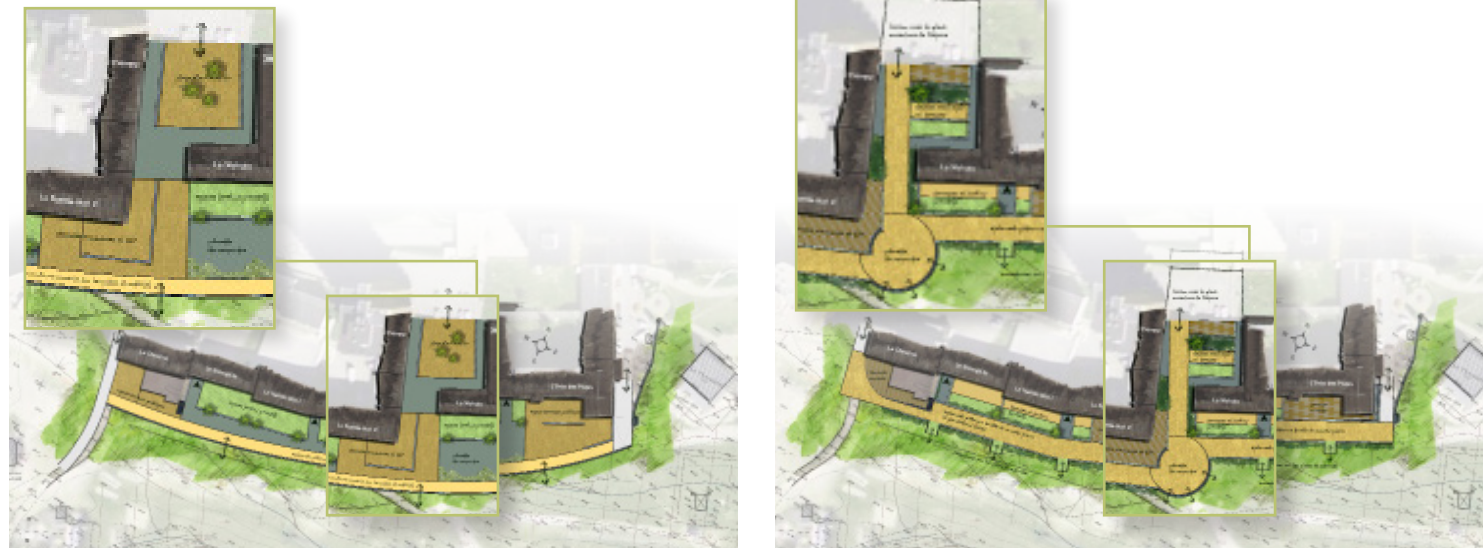
Le site doit s'ouvrir aux espaces d'activités tout en conservant la liaison avec les devantures de commerces et services, mais doit également préserver les espaces privatifs sans pour autant les enfermer; les aménagements doivent donc s'adapter à un contexte physique particulier (trame urbaine existante, topographie complexe, gestion des hauteurs de neige,...), en identifiant clairement l'identité de chaque espace et dans l'optique de créer un lieu de vie, de rencontre, fonctionnel et valorisant ▼



Contexte physique du site : situation estivale et situation hivernale ▼



2 scénarios sont proposés. Ils offrent chacun une vision contrastée du site et permettent de définir les grandes orientations qui seront développées dans l'avant-projet ▼



Plan et coupe de principe ▼



MAÎTRE D'OUVRAGE

Commune de Macôt-la-Plagne (73)

DESSCRIPTIF MISSION / PROJET

Désireuse d'améliorer le cadre de vie et l'attractivité de la station, la commune de Macôt La Plagne a souhaité mener une réflexion générale sur l'aménagement de l'un des secteurs majeurs de la station.

Pour cela, les paysagistes d'ARTER ont été missionnés avec Altitudes VRD, mandataire du groupement, pour réaliser une étude préalable permettant d'avoir un aperçu du contexte fonctionnel et physique existant du front de neige, en lien étroit avec les activités présentes. L'objectif de notre analyse étant d'avoir une vision concrète des potentialités d'aménagement du secteur permettant ainsi à la commune, d'engager une politique d'aménagement à court terme sur ce secteur stratégique de la station.

L'étude et les propositions ont porté sur le réaménagement des abords des résidences, la requalification de la place du Chaudron (espace d'animation et de rencontre), la mise en valeur des terrasses de commerces et la création de cheminements piétons clairement identifiés, été comme hiver. Le projet proposé se veut sobre mais ambitieux puisqu'il tend à reconsidérer une partie de la configuration actuelle des lieux pour améliorer le lien entre le cœur de la station et le front de neige. Les propositions émises ont ensuite été évaluées techniquement et financièrement pour aboutir à un avant-projet détaillé sur l'ensemble du secteur d'intervention.

Une large concertation a été engagée avec les copropriétaires et commerçants afin d'établir un projet partagé par tous.

INFOS PROJET

Mission | Étude d'aménagement d'espace public urbain  
Date | 2014 - 2015

Équipe | Altitudes VRD (VRD) - ARTER (paysage)

Resp. de l'étude ARTER | P. COLIN

Montant mission ARTER | 5 550 €HT

**ARTER**  
paysage | urbanisme | mobilité

