

# ÉTUDE STATIONNEMENT DÉPLACEMENT SUR LE SECTEUR CHAMP DE FOIRE À ORNANS | 25

Place Saint-Vernier ▼



Place du Champ de foire ▼



## MAÎTRE D'OUVRAGE

**Commune d'Ornans (25)**  
Contact : Pierre-Luc BOISSON, chef de projet -  
06 86 75 89 19

## DESCRIPTIF MISSION / PROJET

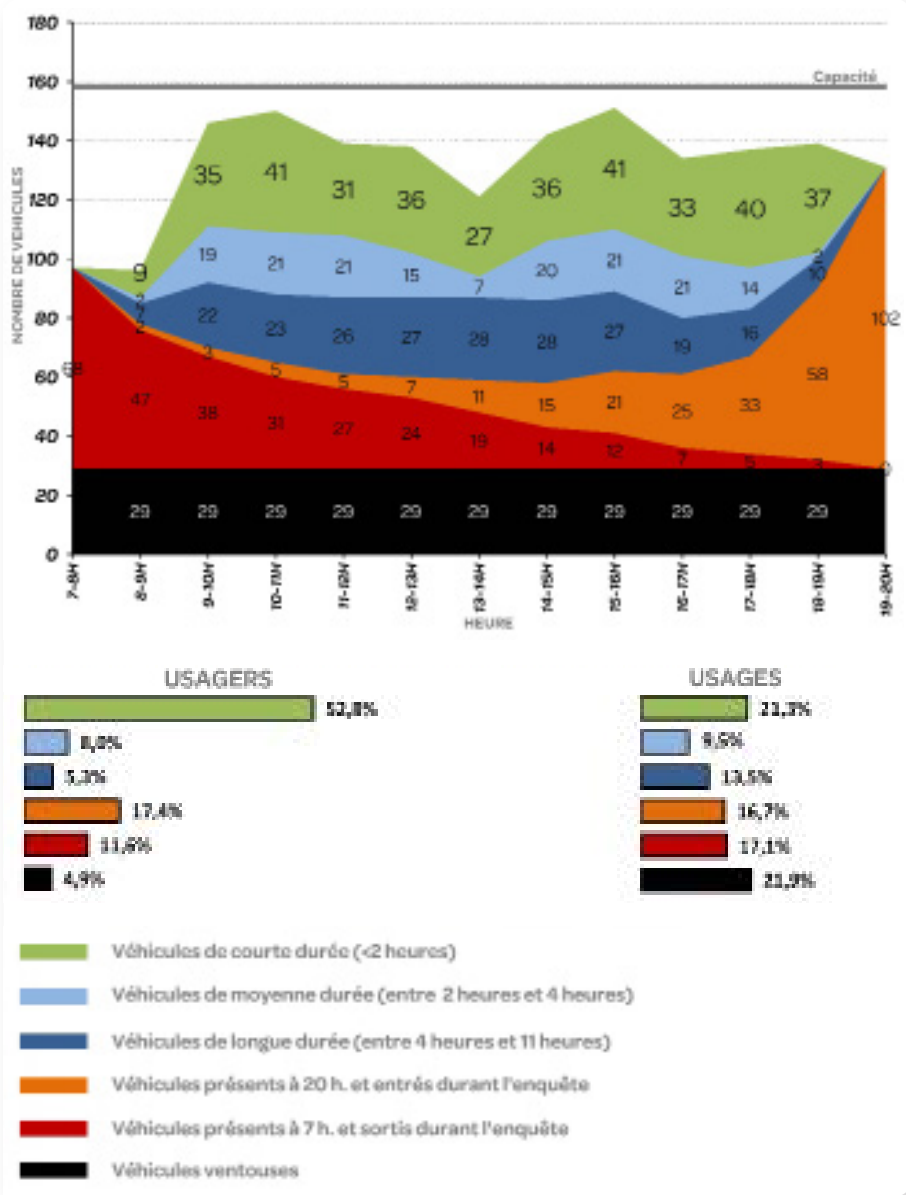
La commune d'Ornans est située dans le département du Doubs, sur les bords de la Loue. C'est une ville d'art et d'histoire et ville natale de Gustave Courbet. L'ouverture du nouveau Musée Courbet attire de plus en plus de visiteurs (de 20 000 en 2007 à 60 000 visiteurs/an à partir de 2011). La municipalité souhaite s'appuyer sur cet élément moteur pour développer l'attractivité de l'ensemble du centre-ville.

ARTER est mandaté pour étudier la faisabilité de la mise en valeur des places Saint-Vernier et du Champ de foire.

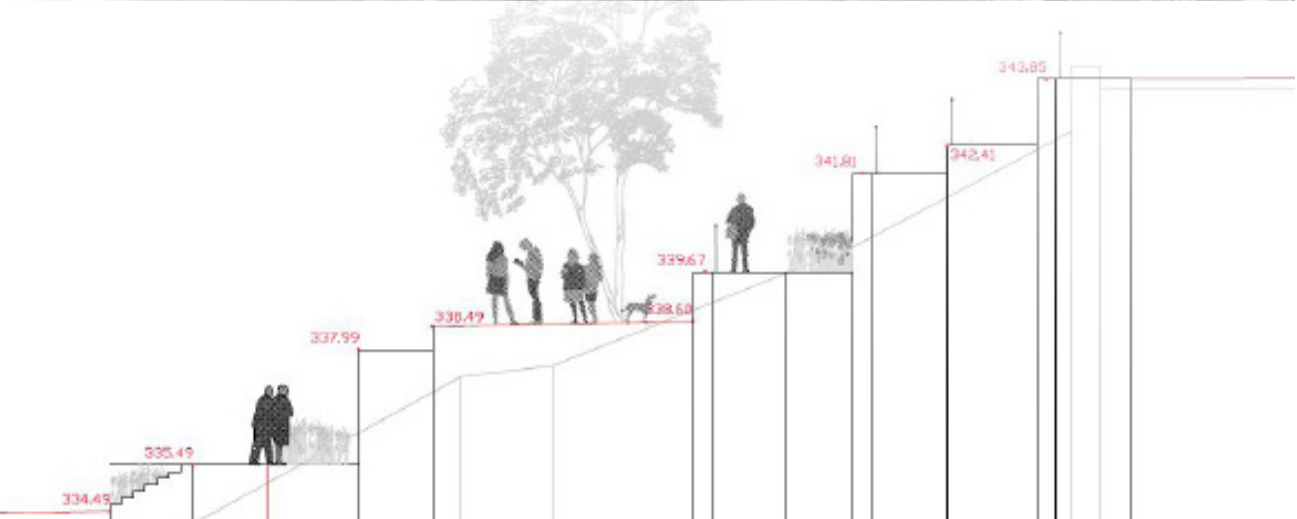
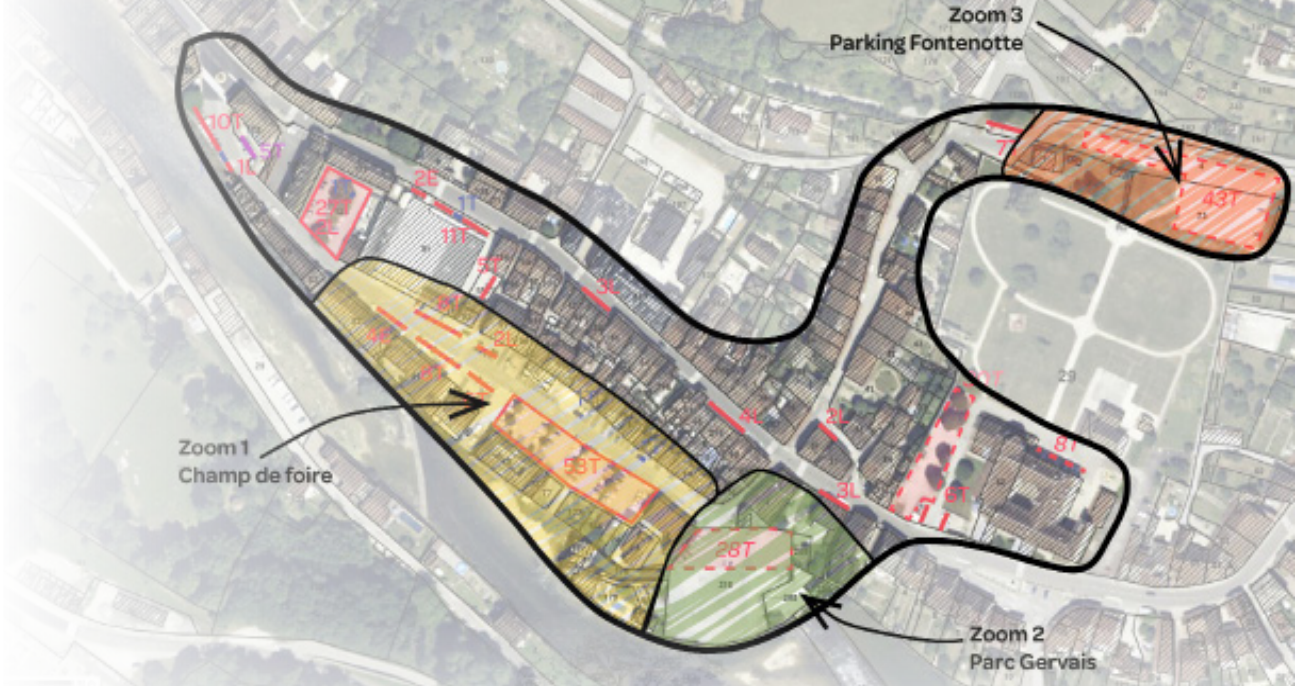
Ces espaces sont aujourd'hui affectés à l'offre de stationnement. Leurs mises en valeur passent par la connaissance fine des usages satisfaits sur le site pour pouvoir répondre à la demande de stationnement et adapter la place aux besoins futurs.

Nous proposons l'adoption d'un plan de stationnement en cohérence avec le nouveau plan de circulation mis en place par la municipalité. Les architectes paysagistes et l'architecte aménagent la place Saint-Vernier en tirant partie des fortes ruptures de pentes : mise en valeur de vues, création de locaux d'artistes. L'aménagement proposé tient compte des contraintes d'accessibilité (PMR, livraison des ateliers,...).

Enquête de rotation à l'échelle du centre-ville ▼



Secteur d'enquête et définition des zooms ▼



## INFOS PROJET

**Mission** | Étude d'organisation des mobilités et/ou du stationnement  
**Date** | 2014  
**Équipe** | ARTER (mobilité)  
**Resp. de l'étude** ARTER | G. ARNAUD  
**Montant mission** ARTER | 4 650 €HT